

**АДМИНИСТРАЦИЯ МУНИЦИПАЛЬНОГО ОБРАЗОВАНИЯ
БЕЛОРЕЧЕНСКИЙ МУНИЦИПАЛЬНЫЙ РАЙОН
КРАСНОДАРСКОГО КРАЯ**

ПОСТАНОВЛЕНИЕ

от 03.10.2015

№ 1266

г. Белореченск

О создании особо охраняемой природной территории местного значения природной рекреационной зоны «Приречный лес» на территории Родниковского и Южненского сельских поселений Белореченского муниципального района Краснодарского края

В соответствии с Федеральным законом от 14 марта 1995 г. № 33-ФЗ «Об особо охраняемых природных территориях», Законом Краснодарского края от 31 декабря 2003 г. № 656-КЗ «Об особо охраняемых природных территориях Краснодарского края», руководствуясь статьей 31 Устава муниципального образования Белореченский муниципальный район Краснодарского края, постановляю:

1. Создать особо охраняемую природную территорию местного значения - природную рекреационную зону «Приречный лес» на территории Родниковского и Южненского сельских поселений Белореченского муниципального района Краснодарского края в границах земельных участков с кадастровыми номерами 23:39:0710004:1658, 23:39:0710004:1659 и 23:39:0000000:3423.
2. Утвердить Положение об особо охраняемой природной территории местного значения - природной рекреационной зоне «Приречный лес» (приложение).
3. Изменить вид разрешенного использования земельного участка площадью 67 001 кв. м. с кадастровым номером 23:39:0710004:1658, расположенного по адресу: Краснодарский край, Белореченский муниципальный район, Южненское сельское поселение, с «звездное садоводства» на «Охрана природных территорий».
4. Изменить вид разрешенного использования земельного участка площадью 107 199 кв. м. с кадастровым номером 23:39:0710004:1659, расположенного по адресу: Краснодарский край, Белореченский муниципальный район, Родниковское сельское поселение, п. Приречный, с «садоводство» на «Охрана природных территорий».
5. Помощнику главы (пресс-секретарю) муниципального образования Белореченский муниципальный район Краснодарского края Беззубиковой Т.А. обеспечить официальное опубликование настоящего постановления в печатном

средстве массовой информации муниципального образования Белореченский муниципальный район Краснодарского края.

6. Контроль за выполнением настоящего постановления возложить на заместителя главы муниципального образования Белореченский муниципальный район Краснодарского края Богданова А.С.

7. Постановление вступает в силу со дня его официального опубликования.

Глава муниципального образования
Белореченский муниципальный район/
Краснодарского края



С.В. Сидоренко

1.5. Границы природной рекреационной зоны определены в системе координат МСК-23 и представлены в приложении 1 к настоящему Положению.

1.6. Границы и особенности режима особой охраны природной рекреационной зоны учитываются при разработке планов и перспектив экономического и социального развития, подготовке документов территориального планирования, проведении инвентаризации земель, любых других документов, материалов и схем, определяющих виды, объемы и размещение природопользования на территории природной рекреационной зоны.

1.7. Границы природной рекреационной зоны обозначаются на местности предупредительными и информационными знаками, расположенными на пересечении границ природной рекреационной зоны с основными путями доступа людей на её территорию. Информационное содержание знаков утверждается уполномоченным органом.

2. Цели и задачи природной рекреационной зоны

2.1. Целью создания природной рекреационной зоны является сохранение природного ландшафта прирусловых лесов реки Беляя.

2.2. На природную рекреационную зону возлагаются следующие задачи:

2.2.1. Охрана ландшафта, природного комплекса, сохранение и восстановление биологического разнообразия растительного и животного мира. На территории создаваемой ООПТ обитают пять видов насекомых, включенных в Красную книгу Краснодарского края, из которых три включены в Красную книгу Российской Федерации: обыкновенный жук-олень - *Licinus scyrius* Linnaeus, 1758, усач большой дубовый - *Cerambyx cerdo* Linnaeus, 1758; сколия-гигант (сколия пятнистая) - *Scolia maculata* Gyll., 1773; бронзовка кавказская (красивая) - *Cetoniichema (Protaetia) speciosa speciosa* Adams, 1817; красotel пахучий - *Calosoma sycorhanta* (Linnaeus, 1758).

Существующие природные условия района расположения территории способствуют обитанию и возможному обитанию двух видов представителей герпетофауны, занесенных в Красную книгу Краснодарского края и Красную книгу Российской Федерации (2017): полоз каспийский (желтобрюхий) - *Hierophis caspius* (Gmelin, 1789) и гадюка степная восточная - *Reisus tenardi* (Christoph, 1861).

Редкие и исчезающие виды орнитофауны и териофауны, встречающиеся на территории обследования, занесены в Красную книгу Краснодарского края (2017), а также в Красную книгу Российской Федерации (2020): малый подорлик - *Aquila pomarina* (Br.); сапсан - *Falco peregrinus* (Tunst.); обыкновенная горлица - *Streptopelia turtur* (Linnaeus, 1758); сизоворонка - *Cotacias garrulus* и кавказская выдра - *Lutra lutra meridionalis* (Ogn.).

Основная фитоценотическая роль принадлежит древесным породам из маслинных (ясень - *Fraxinus excelsior* L.), кленовых (клен полевой - *Acer campestre* L.), к-татарский - *A. tataricum* L, разновозрастные экземпляры клена американского (*Acer negundo* L.), гледичии трехлопчатковой (*Gleditsia triacanthos* L.), робинии ложноакалии (*Robinia pseudoacacia* L.). Значимую роль в

Приложение

УТВЕРЖДЕНО

постановлением администрации муниципального образования Белореченский муниципальный район Краснодарского края от 13.10.2025 № 1466

ПОЛОЖЕНИЕ об особо охраняемой природной территории местного значения природной рекреационной зоне «Приречный лес»

1. Общие положения

1.1. Настоящее Положение разработано в соответствии с Земельным кодексом Российской Федерации, федеральными законами от 10 января 2002 г. № 7-ФЗ «Об охране окружающей среды», от 14 марта 1995 г. № 33-ФЗ «Об особо охраняемых природных территориях», от 6 октября 2003 г. № 131-ФЗ «Об общих принципах организации местного самоуправления в Российской Федерации», Законом Краснодарского края от 31 декабря 2003 г. № 656-КЗ «Об особо охраняемых природных территориях Краснодарского края», проектом материалов, обосновывающих создание особо охраняемой территории местного значения «Приречный лес» в границах земельных участков с кадастровыми номерами 23:39:0710004:1658, 23:39:0710004:1659 и 23:39:0000000:3423, расположенных на территории Родниковского и Юженского сельских поселений, Уставом муниципального образования Белореченский муниципальный район Краснодарского края.

1.2. Природная рекреационная зона «Приречный лес» (далее – природная рекреационная зона) является особо охраняемой природной территорией (далее - ООПТ) местного значения и находится в ведении уполномоченного органа администрации муниципального образования Белореченский муниципальный район Краснодарского края (далее – уполномоченный орган).

1.3. Природная рекреационная зона образована без ограничения срока действия.

1.4. Природная рекреационная зона организована в границах земельных участков с кадастровыми номерами 23:39:0710004:1658, 23:39:0710004:1659 и 23:39:0000000:3423, расположенных на территории Родниковского и Юженского сельских поселений, находящиеся в постоянном (бессрочном) пользовании администрации муниципального образования Белореченский муниципальный район Краснодарского края.

Общая площадь природной рекреационной зоны составляет 497 513 квадратных метров.

сообществах также играют ивовые (тополь белый – *Populus alba* L., осина – *P. tremula* L., розовые (черешня – *Cerasus avium* L., яблоня восточная – *Malus orientalis* L., рябина плодовая – *Sorbus torminalis* (L.) Spätz, виды р. боярышник, б. однопестичный – *Stataegus monogyna* Jacq., б. мелколиственный – *S. microrhylla* L.). Подлесок в видовом отношении состоит из хозяйственно – ценных пород деревьев и кустарников – боярышников (однопестичного и мелколистного), лишайных древовидной (*Sorbus avellana* L.), бузины черной (*Sambucus nigra* L.).

Охраняемые виды растений, занесенные в Красную книгу Краснодарского края (2017) с категорией ЗУВ или «Уязвимый», также три вида занесены в Красную книгу РФ (2020) с категорией ЗУП (уязвимые) и ЗБУП (находящиеся в состоянии, близком к угрожаемому), произрастающие на территории объекта: ливн кавказский (*Rosa caucasica* (Schirz.) Schirz.), зимовник кавказский (*Helleborus caucasicus* C. Koch ex A. Braun), виноград лесной (*Vitis sylvestris* C. C. Gmel.), цикламен кавказский (*Cyclamen coum* Mill. subsp. *caucasicum* (C. Koch) O. Schwarz), подснежник альпийский (*Galanthus alpinus* Sosn.), тайник овальный (*Listera ovata* (L.) R.Br.).

2.2.2. Создание условий для проведения организованной рекреации на ее территории.

2.2.3. Организация эколого-просветительской деятельности.

2.2.4. Предотвращение сокращения площади земельных участков, занятых прирусловыми лесами и иными природными комплексами.

3. Режим особой охраны природной рекреационной зоны

3.1. На территории природной рекреационной зоны *запрещается* деятельность, влекущая за собой изменение сложившегося ландшафта, снижение или уничтожение экологических, эстетических и рекреационных качеств территории, в том числе:

3.1.1. Организация и проведение научно-исследовательских работ, и осуществление эколого-просветительской деятельности без согласования с уполномоченным органом администрации муниципального образования Белореченский муниципальный район Краснодарского края, в ведении которого находится природная рекреационная зона.

3.1.2. Проведение работ по восстановлению и поддержанию в равновесном состоянии экосистем природной рекреационной зоны без согласования с уполномоченным органом администрации муниципального образования Белореченский муниципальный район Краснодарского края, в ведении которого находится природная рекреационная зона.

3.1.3. Строительство объектов любого назначения, отвод земельных участков под такое строительство, за исключением размещения объектов, необходимых для функционирования природной рекреационной зоны, элементов благоустройства (малые архитектурные формы, детские площадки, создание дорожек, освещение) по согласованию с уполномоченным органом администрации муниципального образования Белореченский муниципальный район Краснодарского края, в ведении которого находится природная рекреационная зона.

3.1.4. Выделение земельных участков для жилищного строительства, личных подсобных хозяйств, размещения коттеджей, предоставления садовых и огородных земельных участков.

3.1.5. Реконструкция линейных объектов без согласования с уполномоченным органом администрации муниципального образования Белореченский муниципальный район Краснодарского края, в ведении которого находится природная рекреационная зона и без проведения природоохранных мероприятий по снижению негативного воздействия работ на природные объекты и комплексы согласованных с уполномоченным органом администрации муниципального образования Белореченский муниципальный район Краснодарского края, в ведении которого находится природная рекреационная зона.

3.1.6. Капитальный ремонт линейных объектов без проведения природоохранных мероприятий по снижению негативного воздействия работ на природные объекты и комплексы природной рекреационной зоны, согласованных с уполномоченным органом администрации муниципального образования Белореченский муниципальный район Краснодарского края, в ведении которого находится природная рекреационная зона.

3.1.7. Создание объектов размещения отходов производства и потребления, радиоактивных, химических, взрывчатых, токсичных, отравляющих и ядовитых веществ.

3.1.8. Накопление отходов вне специально обустроенных мест (площадок), согласованных с уполномоченным органом администрации муниципального образования Белореченский муниципальный район Краснодарского края, в ведении которого находится природная рекреационная зона.

3.1.9. Осуществление рекреационной деятельности (в том числе организация мест отдыха), вне специально предусмотренных для этого мест, согласованных с уполномоченным органом администрации муниципального образования Белореченский муниципальный район Краснодарского края, в ведении которого находится природная рекреационная зона.

3.1.10. Сброс сточных, в том числе дренажных, вол.

3.1.11. Загрязнение почв, засорение и захламление территории.

3.1.12. Движение и стоянка транспортных средств, кроме специальных транспортных средств, осуществляющих спасательные операции, обеспечивающие оказание медицинской помощи населению, предупреждение аварий и иных чрезвычайных ситуаций, ликвидацию их последствий, транспортных средств правоохранительных органов, контрольно-надзорных органов и иных специальных служб, транспортных средств уполномоченного органа администрации муниципального образования Белореченский муниципальный район Краснодарского края.

3.1.13. Заправка топливом и мойка автомобилей и иного моторного транспорта.

3.1.14. Размещение площадок под автопарковочные места.

3.1.15. Размещение аттракционов, спортивных площадок, установка спортивного оборудования.

3.1.16. Организация и проведение массовых спортивных, зрелищных и иных мероприятий без согласования с уполномоченным органом администрации муниципального образования Белореченский муниципальный район Краснодарского края, в ведении которого находится природная рекреационная зона.

3.1.17. Размещение рекламных и информационных знаков, указателей, шлагбаумов, аншлагов, стендов, экскурсионных и иных объектов без согласования с уполномоченным органом администрации муниципального образования Белореченский муниципальный район Краснодарского края, в ведении которого находится природная рекреационная зона, за исключением размещения знаков и щитов, связанных с функционированием ООПТ, обозначением линейных объектов.

3.1.18. Организация площадок и дорожек с твердым искусственным покрытием без согласования с уполномоченным органом администрации муниципального образования Белореченский муниципальный район Краснодарского края, в ведении которого находится природная рекреационная зона.

3.1.19. Повреждение древесно-кустарниковой растительности посетителями природной рекреационной зоны.

3.1.20. Вырубка деревьев, кустарников, за исключением санитарной, омолаживающей или формовочной обрезки зелёных насаждений, проводимая по согласованию с уполномоченным органом администрации муниципального образования Белореченский муниципальный район Краснодарского края, в ведении которого находится природная рекреационная зона, а также рубок ухода и санитарных рубок в полосах отвода линейных объектов и их охранных зонах.

3.1.21. Вырубка старовозрастных и фауных деревьев, за исключением вырубки деревьев, потерявших механическую прочность, аварийных деревьев проводимой по согласованию с уполномоченным органом администрации муниципального образования Белореченский муниципальный район Краснодарского края, в ведении которого находится природная рекреационная зона.

3.1.22. Посадка деревьев и кустарников, а также другие действия граждан, направленные на обустройство природной рекреационной зоны без согласования с уполномоченным органом администрации муниципального образования Белореченский муниципальный район Краснодарского края, в ведении которого находится природная рекреационная зона.

3.1.23. Интродукция диких видов животных и растений, не характерных для данной территории, в том числе в целях акклиматизации без согласования с уполномоченным органом администрации муниципального образования Белореченский муниципальный район Краснодарского края, в ведении которого находится природная рекреационная зона.

3.1.24. Сжигание растительности и ее остатков, разведение костров.

3.1.25. Изменение гидрологического режима водных объектов, проведение дноуглубительных, взрывных, буровых и других работ, связанных с изменением дна и берегов водных объектов (перекрытие, изменение русла естественного

водотока и берегов водного объекта, углубление дна водотока и естественного водоема, отсыпка грунта в акваторию), без согласования с уполномоченным органом администрации муниципального образования Белореченский район, в ведении которого находится природная рекреационная зона, за исключением деятельности, осуществляемой в целях предотвращения возникновения и ликвидации чрезвычайных ситуаций.

3.1.26. Распашка земель.

3.1.27. Выпас сельскохозяйственных животных и организация для них летних лагерей, ванн в границах прибрежной защитной полосы реки Белая.

3.1.28. Изыскательские, взрывные и буровые работы, разведка и разработка полезных ископаемых.

3.1.29. Сбор ботанических, минералогических коллекций и палеонтологических объектов без согласования с уполномоченным органом администрации муниципального образования Белореченский муниципальный район Краснодарского края, в ведении которого находится природная рекреационная зона.

3.1.30. Сбор недревесных, пищевых растительных ресурсов, лекарственных растений в коммерческих целях, за исключением сбора гражданами для собственных нужд способами, не приводящими к гибели растений.

3.1.31. Добыча и иное изъятие из природной среды объектов животного и растительного мира, занесённых в Красную книгу Российской Федерации и (или) Красную книгу Краснодарского края, а также их дериватов, без разрешения, предусмотренных законодательством Российской Федерации и Краснодарского края.

3.1.32. Уничтожение либо повреждение воспроизводственных и защитных участков (гнезд, дупел, нор, других жилищ и убежищ) среды обитания диких животных, кроме случаев, предусмотренных законодательством Российской Федерации и Краснодарского края.

3.1.33. Выгул собак без поводка, а также выгул собак без выполнения санитарно-гигиенических мероприятий – уборки экскрементов собак (не распространяется на собак-поводырей и служебных собак, находящихся при исполнении служебных заданий).

3.1.34. Уничтожение или повреждение шлагбаумов, аншлагов, стендов, других информационных знаков и указателей, а также иных объектов, связанных с функционированием природной рекреационной зоны, благоустройством ООПТ.

3.1.35. Проведение археологических полевых работ (разведок, раскопок, наблюдений) без полученного в установленном законодательством порядке разрешения (открытого листа), соблюдения условий, предусмотренных разрешением (открытым листом), и без согласования с уполномоченным органом администрации муниципального образования Белореченский муниципальный район Краснодарского края, в ведении которого находится природная рекреационная зона.

3.1.36. Изменение целевого назначения земельных участков, находящихся

В границах природной рекреационной зоны, за исключением случаев, предусмотренных федеральными законами.

3.2. В случае возникновения угрозы либо, наступления режима чрезвычайной ситуации, проведение работ, связанных с предупреждением и ликвидацией чрезвычайных ситуаций различного характера, производится в соответствии с действующим законодательством о чрезвычайных ситуациях. Информация о планируемых и реализуемых мероприятиях, а также о нанесенном вреде направляется в уполномоченный орган администрации муниципального образования Белореченский муниципальный район Краснодарского края, в ведении которого находится природная рекреационная зона.

3.3. Основные виды разрешенного использования земельных участков, расположенных в границах природной рекреационной зоны, установленные в соответствии с классификатором видов разрешенного использования земельных участков, утвержденным приказом Федеральной службы государственной регистрации, кадастра и картографии от 10.11.2020 г. № П/0412, представлены в приложении 2 к настоящему Положению.

Для всей территории природной рекреационной зоны вспомогательные виды разрешенного использования земельных участков не устанавливаются.

Предельные (максимальные и (или) минимальные) параметры разрешенного строительства, реконструкции объектов капитального строительства на территории природной рекреационной зоны не устанавливаются.

4. Контроль за состоянием природной рекреационной зоны и финансирование

4.1. Обеспечение функционирования и контроль за состоянием природной рекреационной зоны осуществляется уполномоченным органом администрации муниципального образования Белореченский муниципальный район Краснодарского края.

4.2. Финансирование функционирования и охраны природной рекреационной зоны осуществляется за счет средств бюджета муниципального образования Белореченский муниципальный район Краснодарского края, собственных средств государственных учреждений, которые осуществляют управление особо охраняемыми природными территориями регионального значения, средств предприятий, учреждений, организаций, принявших на себя обязательства по обеспечению режима охраны особо охраняемой природной территории и средств других не запрещенных законом источников.

5. Ответственность за нарушение режима природной рекреационной зоны

5.1. Лица, постоянно или временно находящиеся на территории природной рекреационной зоны, обязаны соблюдать установленный на её режим особой охраны.


5.2. Лица, виновные в нарушении установленного на территории природной рекреационной зоны режима особой охраны, привлекаются к ответственности в соответствии с действующим законодательством.

6. Особые условия

6.1. Изменение границ, площади, категории, режима особой охраны природной рекреационной зоны, снятие с неё правового статуса ООПТ осуществляется в соответствии с законодательством Российской Федерации и Краснодарского края.

6.2. Все споры, возникающие при реализации настоящего Положения, подлежат разрешению в соответствии с законодательством Российской Федерации.

Заместитель главы
муниципального образования
Белореченский муниципальный
район Краснодарского края



А.С. Богданов

Приложение 1
к Положению об особо охраняемой
природной территории местного
значения природной рекреационной
зоне «Приречный лес»

ГРАНИЦЫ
особо охраняемой природной территории местного значения
природной рекреационной зоны «Приречный лес»

ГРАФИЧЕСКОЕ ОПИСАНИЕ
местоположения границ населенных пунктов, территориальных зон,
особо охраняемых природных территорий,
зон с особыми условиями использования территории

Обособляемая природная территория местного значения природная
рекреационная зона «Приречный лес»
(наименование объекта, местоположение границ которого описано (далее - объект)

Раздел 1

Сведения об объекте		
№ п/п	Характеристики объекта	Описание характеристик
1	Местоположение объекта	3 352601, Краснодарский край, район Белореченский, хутор Приречный
2	Площадь объекта +/- величина погрешности определения площади (Р +/- Дельта Р)	497513 кв.м +/- 246.87 кв.м
3	Иные характеристики объекта	-

Раздел 2

Сведения о местоположении границ объекта					
1. Система координат МСК-23, зона 2 (23)					
2. Сведения о характерных точках границ объекта					
Обозначение характерных точек границ	Координаты, м		Метод определения координат характерной точки	Средняя кватригетическая погрешность положения характерной точки (М), м	Описание обозначения точки на местности (при наличии)
	X	Y			
1	2	3	4	5	6
1	444108.25	2213368.71	Аналитический метод	0.10	-
2	444077.20	2213395.40	Аналитический метод	0.10	-
3	444035.33	2213440.31	Аналитический метод	0.10	-
4	443998.49	2213460.85	Аналитический метод	0.10	-

5	443954.01	2213508.86	Аналитический метод	0.10	-
6	443867.05	2213596.37	Аналитический метод	0.10	-
7	443798.45	2213654.11	Аналитический метод	0.10	-
8	443778.15	2213666.61	Аналитический метод	0.10	-
9	443760.50	2213651.66	Аналитический метод	0.10	-
10	443707.51	2213718.42	Аналитический метод	0.10	-
11	443709.93	2213775.25	Аналитический метод	0.10	-
12	443730.14	2213850.39	Аналитический метод	0.10	-
13	443742.80	2213875.72	Аналитический метод	0.10	-
14	443757.07	2213891.88	Аналитический метод	0.10	-
15	443788.24	2213916.37	Аналитический метод	0.10	-
16	443775.42	2213957.40	Аналитический метод	0.10	-
17	443772.45	2213995.60	Аналитический метод	0.10	-
18	443761.72	2214066.09	Аналитический метод	0.10	-
19	443719.15	2214122.27	Аналитический метод	0.10	-
20	443672.47	2214169.74	Аналитический метод	0.10	-
21	443555.07	2214265.10	Аналитический метод	0.10	-
22	443542.95	2214250.04	Аналитический метод	0.10	-
23	443521.30	2214221.79	Аналитический метод	0.10	-
24	443432.75	2214253.63	Аналитический метод	0.10	-
25	443397.97	2214236.48	Аналитический метод	0.10	-
26	443367.81	2214232.34	Аналитический метод	0.10	-
27	443318.93	2214248.22	Аналитический метод	0.10	-
28	443275.51	2214248.14	Аналитический метод	0.10	-
29	443276.24	2214253.09	Аналитический метод	0.10	-
30	443258.25	2214251.48	Аналитический метод	0.10	-
31	443233.97	2214249.30	Аналитический метод	0.10	-
32	443203.89	2214248.15	Аналитический метод	0.10	-
33	443180.06	2214247.23	Аналитический метод	0.10	-
34	443156.52	2214261.52	Аналитический метод	0.10	-
35	443150.23	2214265.34	Аналитический метод	0.10	-

36	443150.22	2214265.34	Аналитический метод	0.10	-
37	443156.16	2214279.15	Аналитический метод	0.10	-
38	443159.34	2214286.54	Аналитический метод	0.10	-
39	443159.55	2214287.04	Аналитический метод	0.10	-
40	443161.29	2214406.69	Аналитический метод	0.10	-
41	443131.84	2214459.83	Аналитический метод	0.10	-
42	443094.29	2214527.57	Аналитический метод	0.10	-
43	443070.56	2214542.30	Аналитический метод	0.10	-
44	443066.63	2214544.74	Аналитический метод	0.10	-
45	443062.03	2214547.60	Аналитический метод	0.10	-
46	443005.43	2214582.70	Аналитический метод	0.10	-
47	442971.35	2214603.84	Аналитический метод	0.10	-
48	442960.86	2214610.35	Аналитический метод	0.10	-
49	442891.38	2214694.41	Аналитический метод	0.10	-
50	442892.24	2214666.84	Аналитический метод	0.10	-
51	442906.97	2214614.99	Аналитический метод	0.10	-
52	442911.66	2214586.05	Аналитический метод	0.10	-
53	442912.37	2214565.13	Аналитический метод	0.10	-
54	442933.43	2214479.42	Аналитический метод	0.10	-
55	442946.75	2214428.09	Аналитический метод	0.10	-
56	442967.87	2214341.02	Аналитический метод	0.10	-
57	442969.03	2214307.11	Аналитический метод	0.10	-
58	443029.88	2214252.41	Аналитический метод	0.10	-
59	443086.56	2214209.68	Аналитический метод	0.10	-
60	443105.62	2214183.94	Аналитический метод	0.10	-
61	443089.72	2214169.03	Аналитический метод	0.10	-
62	443067.51	2214148.22	Аналитический метод	0.10	-
63	442979.76	2214009.80	Аналитический метод	0.10	-
64	442973.71	2213996.46	Аналитический метод	0.10	-
65	442972.81	2213974.96	Аналитический метод	0.10	-
66	443019.19	2213871.81	Аналитический метод	0.10	-

67	443046.11	2213829.54	Аналитический метод	0.10	-
68	443098.64	2213790.51	Аналитический метод	0.10	-
69	443132.75	2213783.20	Аналитический метод	0.10	-
70	443228.75	2213709.13	Аналитический метод	0.10	-
71	443361.32	2213638.67	Аналитический метод	0.10	-
72	443510.71	2213592.83	Аналитический метод	0.10	-
73	443873.55	2213513.09	Аналитический метод	0.10	-
74	444037.32	2213414.58	Аналитический метод	0.10	-
75	444104.71	2213364.74	Аналитический метод	0.10	-
1	444108.25	2213368.71	Аналитический метод	0.10	-

3. Сведения о характерных точках части (частей) границы объекта


Обозначение характерных точек части границы	Координаты, м		Метод определения координат характерной точки	Средняя квадратическая погрешность положения характерной точки (Мп), м	Описание обозначения точки на местности (при наличии)
	X	Y			
1	2	3	4	5	6
-	-	-	-	-	-

ТЕКСТОВОЕ ОПИСАНИЕ

Местоположения границ населенных пунктов, территориальных зон

Прохождение границы от точки		Описание прохождения границы	
1	2	3	
-	-	-	

Заместитель главы
муниципального образования
Белореченский муниципальный
район Краснодарского края



А.С. Богданов

Приложение 2
к Положению об особо охраняемой
природной территории местного
значения природной рекреационной
зоне «Приречный лес»


ОСНОВНЫЕ ВИДЫ

разрешенного использования земельных участков, расположенных в
границах особо охраняемой природной территории местного значения
природной рекреационной зоны «Приречный лес»

Наименование ВРИ ЗУ	Код ВРИ ЗУ	Описание ВРИ ЗУ
1	2	3
Животноводство	1.7	Выпас сельскохозяйственных животных
Предоставление коммунальных услуг	3.1.1	Размещение сооружений, обеспечивающих поставку воды, электричества, отвод канализационных стоков (линий электропередач, линий связи, водопроводов, канализаций)
Природно-познавательный туризм	5.2	Устройство троп и дорожек, размещение щитов с познавательными сведениями об окружающей природной среде, осуществление необходимых природоохранных природоохранительных мероприятий
Деятельность по особой охране и изучению природы	9.0	Сохранение и изучение растительного и животного мира путем создания особо охраняемых природных территорий
Охрана природных территорий	9.1	Сохранение отдельных естественных качеств окружающей природной среды путем ограничения хозяйственной деятельности в данной зоне, соблюдение режима использования природных ресурсов, сохранение свойств земель, являющихся особо ценными
Историко-культурная деятельность	9.3	Сохранение и изучение объектов культурного наследия народов Российской Федерации (памятников истории и культуры), в том числе: объектов археологического наследия, достопримечательных мест, мест бытования исторических промыслов, производств и ремесел, исторических поселений, действующих воспоминаний и гражданских захоронений, объектов

Наименование ВРИ ЗУ	Код ВРИ ЗУ	Описание ВРИ ЗУ
1	2	3
Специальное пользование водными объектами	11.2	Культурного наследия, хозяйственная деятельность, являющаяся историческим промыслом или ремеслом, а также хозяйственная деятельность, обеспечивающая познавательный туризм
Гидротехнические сооружения	11.3	Специальное пользование водными объектами (проведение дноуглубительных, взрывных, буровых и других работ, связанных с изменением дна и бертов водных объектов)
Благоустройство территории	12.0.2	Размещение берегозащитных сооружений
Специальная деятельность	12.2	Размещение шлапировочных, конструктивных устройств, элементов озеленения, малых архитектурных форм, информационных щитов и указателей, применяемых как составные части благоустройства территории
		Накопление отходов потребления

Заместитель главы
муниципального образования
Белореченский муниципальный
район Краснодарского края



А.С. Богданов